От нас природа тайн своих не прячет…

Ни одно творение рук человека не сравнится с восхитительными, чудесными, порой невообразимыми объектами, которые создала сама природа. Наша страна богата красивейшими пейзажами, разнообразной природой и многочисленными достопримечательностями. И, конечно, на её территории находится множество природных памятников, достойных внимания. Отметим, что многие из них настолько ценны, что занесены в список Всемирного наследия ЮНЕСКО. Помимо всех известных достопримечательностей, есть десятки таких заповедных мест, о которых слышали лишь немногие: подводные пещеры, загадочные столбы, опасные пустыни, соляные озера и др. О памятниках природы можно узнать из книг. А о некоторых из них мы вам расскажем.

Долина гейзеров (Камчатский край)

Долина гейзеров расположена в Кроноцком государственном биосферном заповеднике. Это одно из самых красивых и поистине уникальных мест Дальнего Востока России. Долина представляет собой глубокий каньон реки Гейзерной, где на площади около 6 кв. км находятся многочисленные горячие источники, периодически выбрасывающие фонтаны кипящей воды или горячего пара, термальные площадки, водопады и озёра. Увидев долину гейзеров своими глазами, вам покажется, что вы оказались на другой планете. Вся земля здесь как будто дышит горячими парами. Самый крупный гейзер — «Великан». Он выбрасывает за одну минуту целых 30 тонн горячей воды. Высота кипящего столба соизмерима с высотой девятиэтажного дома, а столб пара поднимается на 300 метров. Это грандиозное зрелище сопровождается оглушительным ревом. Долина гейзеров труднодоступна, на её территории действует заповедный режим. С 1992 года сюда туристическими фирмами организовываются вертолётные экскурсии, действует строгая система правил в целях сохранения равновесия экосистемы.

Озеро Джека Лондона (Магаданская область)

Озеро Джека Лондона — самое романтическое место в верховьях Колымы. Оно расположено на высоте 803 метров и окружено высокими горами, чьи снежные вершины кажутся удивительно близкими. Узкий залив со скалистыми берегами напоминает фьорды Норвегии и озера Шотландии. Вода хоть и холодная, но очень чистая. До конца июля на озере плавают льдины, но у берегов вода прогревается до +12°С. Подводный мир озера невероятно богат. Здесь встречаются колонии гидр, моллюски, улитки. Ими кормятся озерные рыбы: хариус, гольян. В тайге вокруг водоема водятся росомахи, медведи, лоси. Озеро и прилегающая территория является природным парком, который входит в состав Магаданского государственного заповедника. Звучное имя озеру дал геолог — Петр Иванович Скорняков, который в 1932 году исследовал местные водоемы. Он увлекался творчеством Джека Лондона и северное красивое озеро очень понравилось ему. Так и появилось это непривычное русскому человеку название. Отправившись в путешествие к озеру, вы встретитесь с первозданной природой, насладитесь фантастически красивыми пейзажами и чистейшим воздухом, а также услышите, как музыкальны местные ручейки и речушки.

Столбы выветривания Маньпупунер (Республика Коми)

Маньпупунер (мансийские болваны) — уникальное чудо природы, геологический памятник, расположенный на территории заповедника. Огромные каменные истуканы находятся в труднодоступном районе Северного Урала (территория Республики Коми). В прошлые времена манси обожествляли грандиозные каменные изваяния, поклонялись им. Столбы выветривания — это остатки некогда величественных гор, поддавшихся силе ветра. Около 200 миллионов лет назад на месте каменных столбов были высокие горы. Дождь, снег, ветер, мороз и жара постепенно их разрушали. Твёрдые сланцы разрушались меньше и сохранились до наших дней, а мягкие породы были разрушены выветриванием и снесены водой и ветром.

Столбы имеют причудливые очертания и напоминают то фигуру огромного человека, то голову лошади или барана.

Столбы выветривания — визитная карточка Урала. Сюда приезжают только самые отчаянные — расстояние до людных мест составляет 400 километров.

Ленские столбы (Якутия)

На берегу реки Лена находятся величественные столбы, поражающие своими размерами. По сути это каскад из вертикальных, вытянутых скал. Якуты и эвенки считали, что это застывшие фигуры людей, и называли эти горы священными. Обычным людям нельзя было подходить к этим скалам. Они появились в результате длительного воздействия ветра на неприступные каменные утесы. Природа, как гениальный скульптор, придала обрывистым скалам необычные очертания. В этих диких местах нет ни одного поселения. Этот уникальный памятник занесен во всемирный реестр ЮНЕСКО. Природный парк «Ленские столбы» — коллекция известняковых природных образований возрастом 560-540 млн лет. Они ограждают реку сплошной стеной и отделены друг от друга глубокими и крутыми оврагами. Их протяженность почти 40 км, высота достигает 100 метров. Комплекс вертикально вытянутых скал, причудливо громоздящихся вдоль берега Лены, не перестает привлекать фотографов и путешественников.

Кунгурская пещера (Пермский край)

Кунгурская ледяная пещера — уникальный природный памятник, являющийся жемчужиной Урала. Он находится в Пермском крае, на окраине города Кунгур. Общая длина пещеры — почти 6 километров, но туристам доступна только одна пятая часть. Каменные стены, кристально чистые озера, ледяные своды — всё это создаёт неповторимую атмосферу этого места. Каждый грот уникален в своем роде, не похож на другой. Белое кружево крупных ледяных кристаллов сменяется причудливыми выступами ажурных гипсовых сводов. Чуть ли не каждый год из-за изменения климатической обстановки ледяные сталактиты и сталагмиты возрождаются в новом виде. Фантазия природы неистощима. По мнению ученых, возраст пещеры около 10-12 тысяч лет. Многие гроты и переходы до сих пор не обследованы. В глубине пещеры температура круглый год держится около 5 градусов тепла.

Озеро Байкал (Восточная Сибирь)

Байкал — глубочайшее озеро планеты, крупнейший природный резервуар пресной воды. Здесь можно обнаружить около 1000 видов уникальных растений и животных, которых нет больше нигде на планете.

Байкал имеет 27 островов. На Ушканьих островах живут пресноводные тюлени — байкальские нерпы, которые больше нигде не встречаются. Охота на этих животных запрещена. Байкальская зима превращает водную поверхность в гладкое шлифованное зеркало. Лед настолько прозрачен, что видны камни на дне озера. Возраст озера около 25 млн лет. В разгар лета в верхних слоях воды температура достигает всего 10-13 градусов. На берегах Байкала растут кедры возрастом около 550 лет. Байкал находится в списке Всемирного наследия ЮНЕСКО. Озеро Байкал — это поистине удивительное место: чистый воздух, вода и красивая природа.

:

Чарские пески (Забайкальский край)

Это удивительнейшее явление — пустыня в Сибири. Находится она в окружении густой тайги, заснеженных гор и обширных болот. Ее площадь — 50 квадратных километров. Чарские пески внешне похожи на пустыни Средней Азии, но погибнуть от зноя и жажды здесь вряд ли получится. Вокруг горы, тайга, да и среди самой пустыни изредка встречаются «оазисы». А вот заблудиться вполне реально, особенно в непогоду, когда низкие тучи скрывают единственный ориентир — горы. Животных и растений, характерных для пустыни, здесь нет. Иногда северные олени забредают сюда ненадолго. Весной пустыня покрывается настоящими подснежниками — сквозь песок пробивается и цветет сон-трава. Есть версия, что Чарские пески — это дно доисторического озера, со временем превратившееся в пустыню. С 2010 года Чарские пески входят в проект «7 чудес Забайкалья».

Кинзелюкский водопад (Красноярский край)



Кинзелюкский водопад — один из самых высоких в Европе, входит в число уникальных достопримечательностей России и охраняется государством. Расположен в Тофаларии, в труднодоступной гористой местности на северо-восточных склонах Кинзелюкского хребта. Мощные водные массы серо-стального цвета с оглушительным грохотом обрушиваются с горных склонов и постепенно переходят в шумящую реку. Именно про него Фридрик Штауцер, австрийский путешественник, писал: «Издалека полотно водопада выглядит осколком пасмурного неба, вдруг прорезавшегося прямо из склона горы. Спуститься по его водам вниз стало бы увлекательнейшим приключением в жизни каждого мужчины».

Камень Ветлан (Пермский край)



Камень Ветлан — одна из самых популярных природных достопримечательностей Пермского края. Расположено это природное чудо неподалеку от города Красновишерска. Камень представляет собой практически отвесную стену, которая тянется на 1750 м вдоль реки Вишеры. Здесь живописная природа и большое количество редких растений, некоторые из них занесены в Красную книгу России. На вершину камня можно подняться по оборудованной деревянной лестнице, выстроенной в 2003 году. Недалеко находится еще одна скала — Малый Ветлан, где есть уникальные пещеры, представляющие интерес для палеонтологов и археологов. В осадочных породах встречается значительное количество окаменелостей древних животных.

Камень Ветлан объявлен охраняемым объектом регионального значения с 1981 года.

Плато Путорана (Красноярский край)

Плато Путорана — горный массив, расположенный на северо-западе Среднесибирского плоскогорья. Природа создала уникальное сочетание горной местности, тайги, тундры и арктической пустыни. На севере и западе плато обрывается крутым уступом, в то время как южная и восточная части характеризуются пологими склонами. На территории плато расположен Путоранский государственный природный заповедник, признанный памятником Всемирного наследия ЮНЕСКО. Журналисты сравнивают Плато Путорана с «затерянным миром» Конан Дойла, а туристы именуют «краем десяти тысяч озер и тысячи водопадов». Все вместе они составляют самый большой резервуар пресной воды в Сибири после Байкала.

Озеро Шайтан (Кировская область)

В заказнике «Бушковский лес» расположено удивительное озеро Шайтан. Оно со всех сторон окружено лесом, берега сильно заболочены, завалены валежником. В озере не ловят рыбу и не купаются. Издавна люди обходили это загадочное место стороной. Смущали жителей бурлящие воды и дрейфующие острова. Вода в озере Шайтан иногда «выстреливает» вверх резкими мощными струями. Отделившиеся куски суши, заросшие кустарниками и деревцами, неспешно плавают по озерной глади. Леса вокруг, плавающие острова, водяные столбы создают атмосферу сказочного места. Ученые нашли объяснения природным чудесам. Циркулирующие подземные воды обеспечивают бурление, которое отрывает куски грунта и отправляет их в путешествие по озеру.

Озеро Эльтон (Волгоградская область)

Озеро Эльтон — жемчужина Волгоградской области, самое крупное соленое озеро в Европе. Оно находится среди бескрайней степи, наполнено золотисто-розовой водой, а по краям озера — широкая полоса искрящихся кристаллов соли. Красивый и разнообразный ландшафт поражает не меньше. Здесь есть необычные соляные пляжи, шапки солончаков, живописные дельты впадающих рек, неглубокие овраги, долины. Эльтон питают мелкие соленые ручьи и ключи. Под жарким солнцем избыток воды испаряется и образуется новый соляной пласт. Толщина пластов озера пока неизвестна. Целебные свойства воды, соли и соляной грязи давно известны. Кочевые народы с давних пор использовали озеро как место, где залечивают раны. Традиция сохранилась и сегодня: отдых и лечение на Эльтоне самые эффективные. На озеро приезжают лечиться и любоваться причудливыми соляными пейзажами, которые создает здесь сама природа.

Скала Парус (Краснодарский край)

Недалеко от Геленджика расположена живописная достопримечательность, привлекающая туристов — скала Парус. Одиноко стоящий камень внешне напоминает парус, высоко вздымающийся над Черным морем. Скала довольно внушительных размеров: 20 м в длину и почти 30 м в высоту. Большая ее часть врезается в море. Омываемая волнами, могучая глыба демонстрирует отдыхающим мощь, красоту природы. На высоте нескольких метров в Парусе находится небольшое круглое отверстие — излюбленное место поклонников красивых фотографий. О происхождении каменного гиганта сложены легенды.



Национальный парк «Мещера» (Владимирская область)

Национальный парк «Мещера» — это край дремучих лесов и топких болот, степенных рек и бесчисленных озер. Он всегда считался таинственным местом. Если верить легендам, здесь жили лешие, водяные и русалки, недалеко проказничал знаменитый Соловей-разбойник. Разнообразен ландшафт мещерских лесов: здесь из соснового бора можно набрести на торфяное болото, заблудиться в светлой дубраве или глухой чаще, случайно выйти к зеленым лугам или озерам. Этот край околдовал многих художников, поэтов, писателей, музыкантов.

Гора Воттоваара (Карелия)



Гора Воттоваара — один из самых любопытных памятников природы. Это наивысшая точка Западно-Карельской возвышенности. С этой горой связано множество мистических легенд и загадок. Она расположена в абсолютно диком месте, вдали от основных трасс и населенных пунктов. На склонах горы очень мало растительности, а редкие деревца имеют причудливые формы и зловещие очертания. В небольших озерах нет ни рыбы, ни водорослей. Здесь есть каменный колодец, каменная лестница в небо и амфитеатр. Но самая интересная загадка — вершина горы: на маленьком пространстве таинственным образом выстроено более 1600 камней. Они располагаются по окружности амфитеатра, на самой высокой точке горы и вокруг каждого водоема. Невозможно понять их предназначение и порядок укладки. А также здесь обнаружено большое количество костей разных животных, возможно, на горе проводились обряды кровавых жертвоприношений.

Куршская коса (Калининградская область)

Куршская коса — национальный парк и песчаный полуостров, отделяющий пресноводный залив от Балтийского моря. На этой огромной полосе песка находится знаменитый «танцующий лес» с необычно изогнутыми деревьями, обитают несколько видов редких животных: кабаны, косули. Куршская коса служит коридором для мигрирующих птиц, значительная часть которых останавливается на отдых и кормежку. Здесь также находятся несколько деревень местных жителей, прекрасно уживающихся с разнообразной фауной. В свое время на Куршской косе жили викинги: на место археологических раскопок сейчас водят экскурсии. В 2000 году Куршская коса была включена в список Всемирного наследия ЮНЕСКО.

Виртуальный обзор подготовила Бельская Л.А., ведущий библиотекарь отдела читальных залов Воронежской ОУНБ им. И.С. Никитина